

ARRÊTÉ MUNICIPAL DE CIRCULATION

LE MAIRE DE SELLES SUR CHER

VU le Code Général des Collectivités Territoriales ;  
VU le Code de la Voirie Routière ;  
VU le Code de la Route ;  
VU l’arrêté du 24 novembre 1967, modifié et complété, relatif à la signalisation des routes et autoroutes ;  
VU l'instruction interministérielle sur la signalisation approuvée par l’arrêté interministériel du 11 juin 2021 modifié et complété le 23 novembre 2021 en 1ere et 8<sup>ème</sup> parties ;  
VU l'état des lieux ;  
VU le décret n° 2009-615 du 03 juin 2009 modifié portant inscription de la RD n° 976 dans la liste des voies classées à grande circulation ;  
VU l’arrêté préfectoral n°41-2023-08-21-00021 du 21 août 2023 portant délégation de signature à M Patrick SEAC'H Directeur Départemental des Territoires de Loir-et-Cher.  
VU la demande de l’entreprise AQUALIA en date du 27 mars 2025 ;  
VU l’avis favorable de la Direction Départementale des Territoires (SPRICER) en date du 27 mars 2025 ;  
VU l’avis favorable de la Division Routes Sud en date du 28 mars 2025 ;  
**CONSIDERANT** que rien ne s’oppose à la réalisation des travaux demandés ;  
**CONSIDERANT** que pour permettre le bon déroulement des travaux de voirie (réseaux AEP et assainissement) rue de Romorantin et protéger les usagers de la RD 176 A (pour partie), il y a lieu de réglementer la circulation routière des véhicules légers sur une section de cette voie ;

ARRÊTE

Article 1 :  
**La circulation routière des véhicules légers sera interdite sur une portion de la RD n° 176 A (rue de Romorantin) comprise de l’intersection avec la rue de Turpinay (VC n° 2) à la hauteur du panneau de fin d’agglomération du lundi 31 mars 2025 au vendredi 18 juillet 2025 inclus (voir plan n° 1)**  
**Le passage des cars scolaires, des véhicules de secours et l’accès des riverains sera maintenu pendant cette période.**

**A cette occasion, un itinéraire de déviation sera mis en place via les voies suivantes pour les véhicules se dirigeant de Selles-sur-Cher vers Romorantin-Lanthenay comme suit (cf plan n° 2) :**

- Rue des Landes (VC n° 86).
- Rue des Petits Clos (VC n° 90).
- Rue de la Bondice (VC n° 1).
- RD n° 976.

**S’agissant des véhicules se dirigeant de Romorantin-Lanthenay vers Selles-sur-Cher, la déviation instaurée est la suivante (cf plan n° 3) :**

- Route Départementale n° 976.
- Rue de la Bondice (VC n° 1).
- Rue du Bas Bourgeau (VC n° 150).

Article 2 :  
L’entreprise AQUALIA sera chargée de délimiter la portion de la rue neutralisée et de la mise en place de la signalisation réglementaire. L’entreprise AQUALIA sera responsable :  
→ Du maintien et du parfait entretien de la signalisation ;  
→ De tout incident ou accident résultant directement ou indirectement du non-respect des prescriptions, objet du présent arrêté.  
**Une signalisation verticale bien visible devra être installée pour bien informer les PL qu’ils ne doivent pas emprunter la déviation VL par les voies communales.**

Article 3 :  
Toute contravention au présent arrêté sera constatée et poursuivie conformément aux lois et règlements en vigueur.

**Article 4 :**

Conformément à l'article R 102 du code des tribunaux administratifs, le présent arrêté pourra faire l'objet d'un recours contentieux devant le tribunal administratif d'Orléans dans un délai de deux mois à compter de sa date de notification ou de publication.

**Article 5 :**

Le présent arrêté fera l'objet d'une publication et d'un affichage selon les règles en vigueur.

Madame le Maire est chargée de l'application du présent arrêté dont copie sera transmise à :

Services techniques de la ville de Selles-sur-Cher – 3 rue St Lazare 41130 Selles-sur-Cher

Police Municipale de Selles-sur-Cher – 1 Place Charles de Gaulle 41130 Selles-sur-Cher

Gendarmerie de Selles-sur-Cher – 13 Avenue Cher Sologne 41130 Selles-sur-Cher.

Centre de Secours de Selles-sur-Cher – 29 Avenue Aristide BRIAND- 41130 Selles-sur-Cher.

SMUR du Centre Hospitalier de Romorantin-Lanthenay – 96 rue des Capucins – 41200 Romorantin-Lanthenay

Entreprise AQUALIA – 5 rue Nicolas Appert – 41700 Le Controis-en-Sologne.

DDT de Loir-et-Cher – Unité défense et transport du SPRICER 31 Mail Pierre Charlot 41000 Blois.

Monsieur le Chef de la Division Routes Sud à Romorantin-6 rue Gutenberg 41200 Romorantin-Lanthenay

SMIEEOM Val de Cher – 22 rue de Gâtines – 41110 Seigy.

Service régional de transport scolaire.

Fait à Selles-sur-Cher, le 28 mars 2025

Le Maire

Stella COCHETON



Rendu exécutoire le : 28/03/2025

Notifié aux intéressés le : 31/03/2025


Date de publication sur le site internet de la ville : 31/03/2025



DIRECTION GÉNÉRALE DES  
FINANCES PUBLIQUES

EXTRAIT DU PLAN CADASTRAL

*Légende (Plan n°1)*

 Localisation  
de la 2<sup>e</sup> tranche  
des travaux de  
renouvellement des  
réseaux EU et A.E.P

Département :  
LOIR ET CHER

Commune :  
SELLES SUR CHER

Section : AR  
Feuille : 000 AR 01

Échelle d'origine : 1/1000  
Échelle d'édition : 1/2500

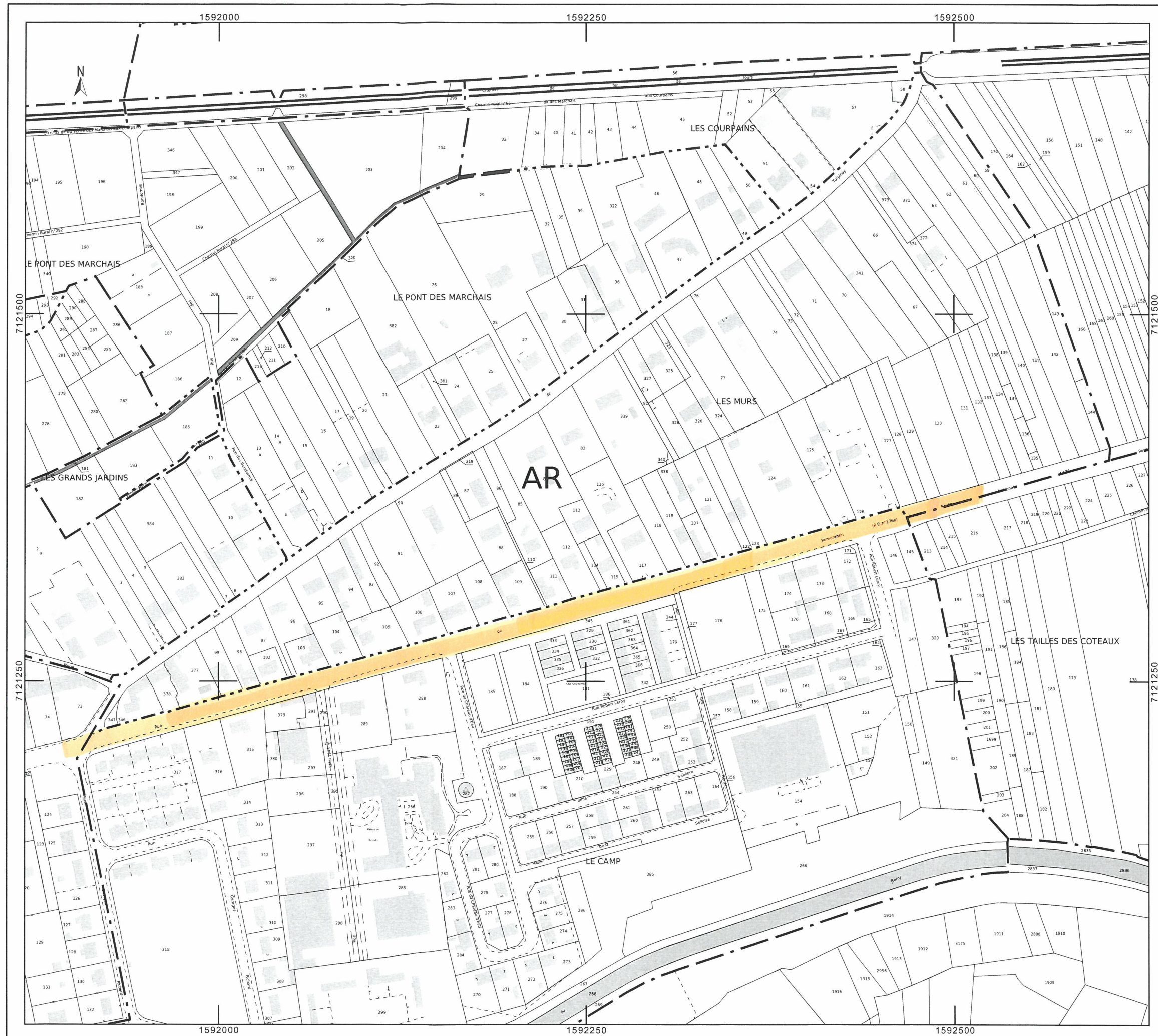
Date d'édition : 27/03/2025  
(fuseau horaire de Paris)

Coordonnées en projection : RGF93CC48

Le plan visualisé sur cet extrait est géré par le  
centre des impôts foncier suivant :  
**SERVICE DES IMPOTS FONCIERS**  
Pôle de Topographie et de Gestion Cadastre  
10, rue Louis Bodin 41026  
41026 BLOIS CEDEX  
tél. 02.54.55.70.39 -fax  
sdif41@dgfp.finances.gouv.fr

Cet extrait de plan vous est délivré par :

cadastre.gouv.fr  
©2017 Ministère de l'Action et des Comptes  
publics






DIRECTION GÉNÉRALE DES  
FINANCES PUBLIQUES

EXTRAIT DU PLAN CADASTRAL

*Légende du Plan n°2*

 *Itinéraire de  
dénatation pour les  
V.L dans le sens  
Selles / Cher vers  
Romorantin - Conthenay*

Département :  
LOIR ET CHER

Commune :  
SELLES SUR CHER

Section : ZT  
Feuille : 000 ZT 01

Échelle d'origine : 1/2000  
Échelle d'édition : 1/4000

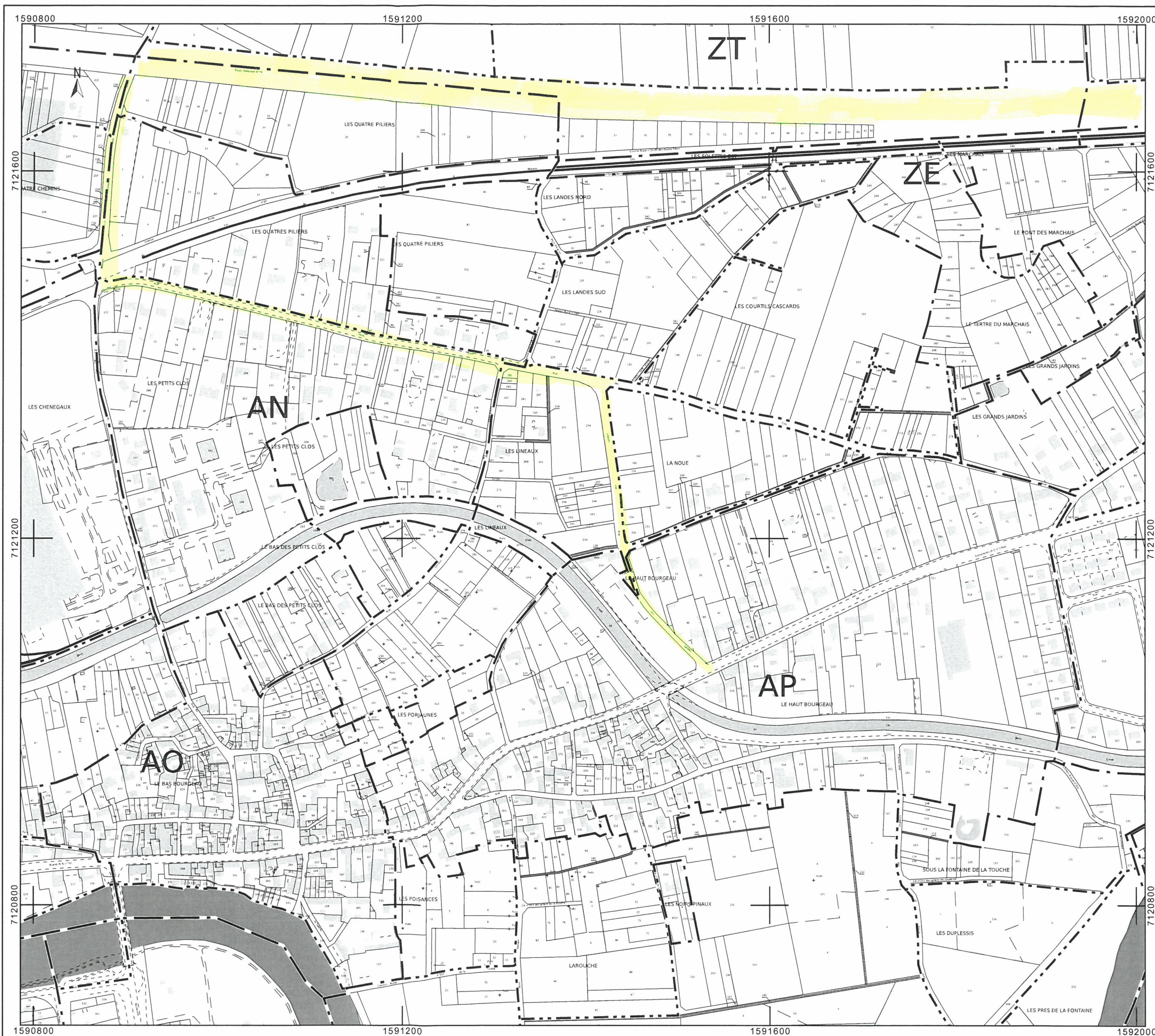
Date d'édition : 27/03/2025  
(fuseau horaire de Paris)

Coordonnées en projection : RGF93CC48

Le plan visualisé sur cet extrait est géré par le  
centre des impôts foncier suivant :  
SERVICE DES IMPOTS FONCIERS  
Pôle de Topographie et de Gestion Cadastre  
10, rue Louis Bodin 41026  
41026 BLOIS CEDEX  
tél. 02.54.55.70.39 -fax  
sdif41@dgfip.finances.gouv.fr

Cet extrait de plan vous est délivré par :

cadastre.gouv.fr  
©2017 Ministère de l'Action et des Comptes  
publics







### Légende du Plan n°3

- Itinéraire de dérivation pour les V<sub>L</sub> dans le sens Romorantin - Lanthénay vers Selles / Cher.